



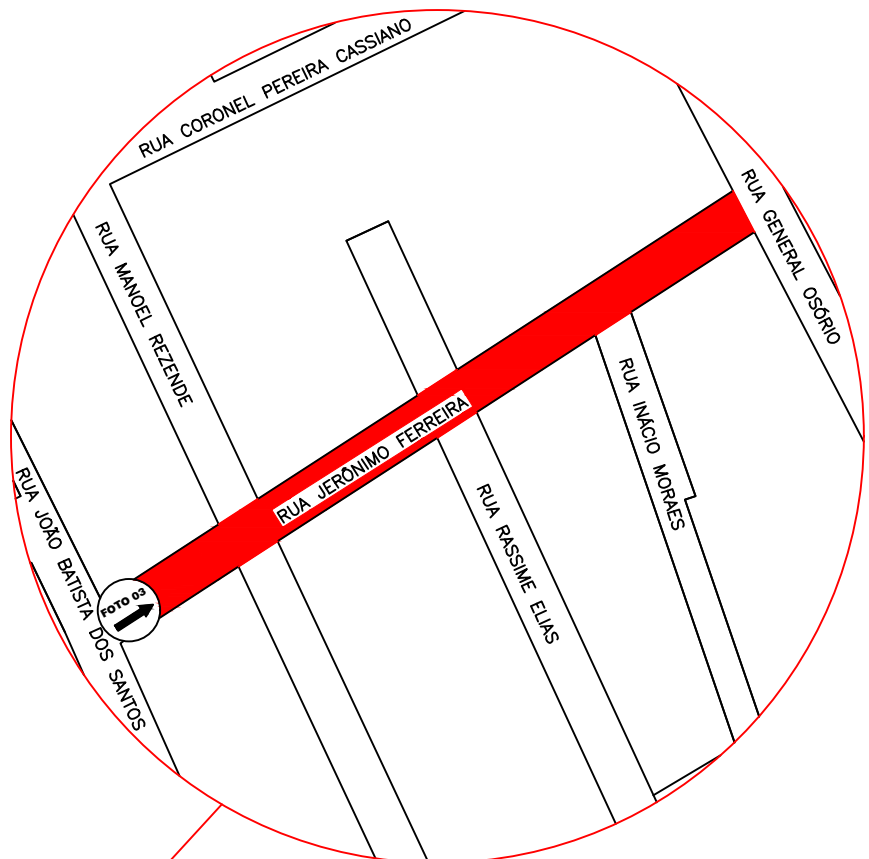
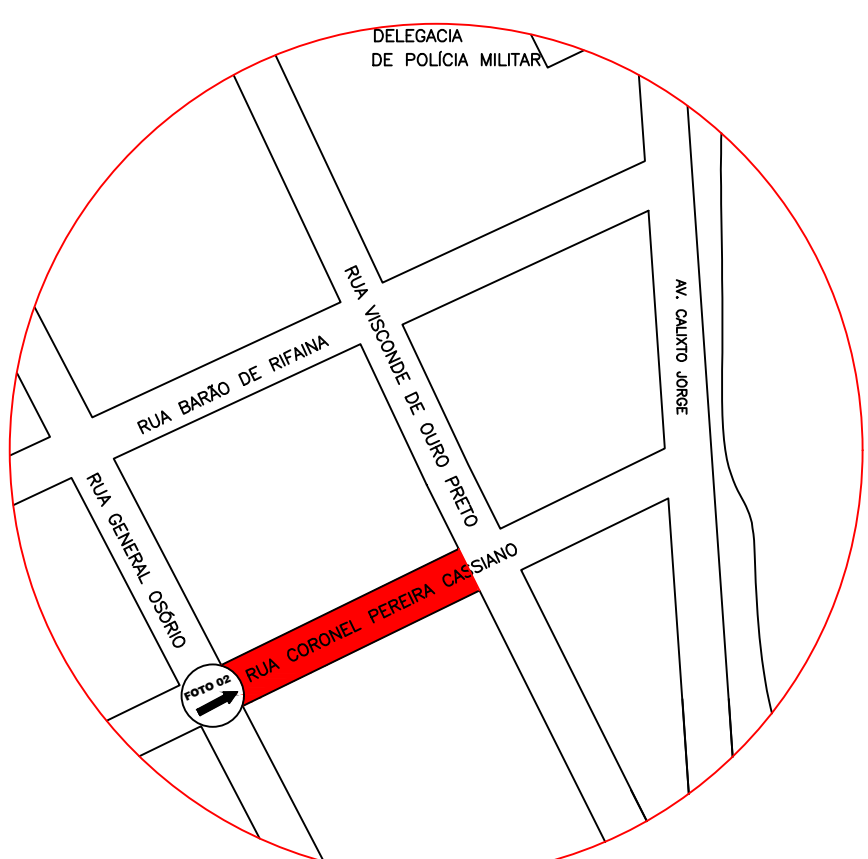
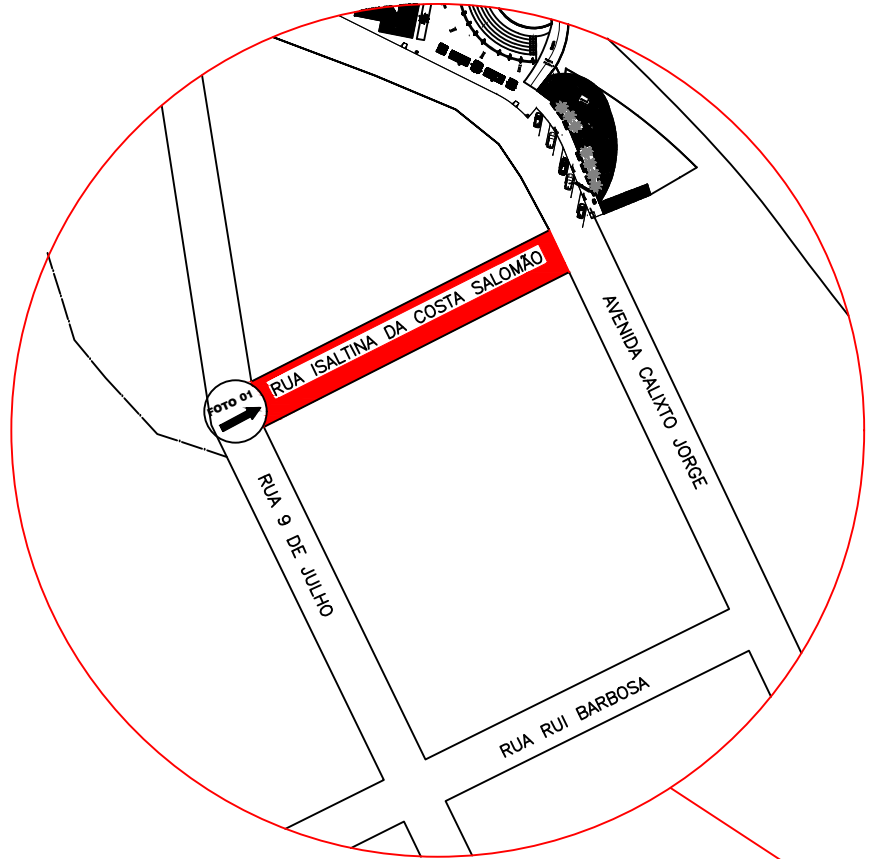
FOTO 01 - RUA ISALTINA DA COSTA SALOMÃO (TRECHO 01) - DATA 10 / 02 / 2026
LATITUDE: 20°04'44"S - LONGITUDE: 47°25'05"W



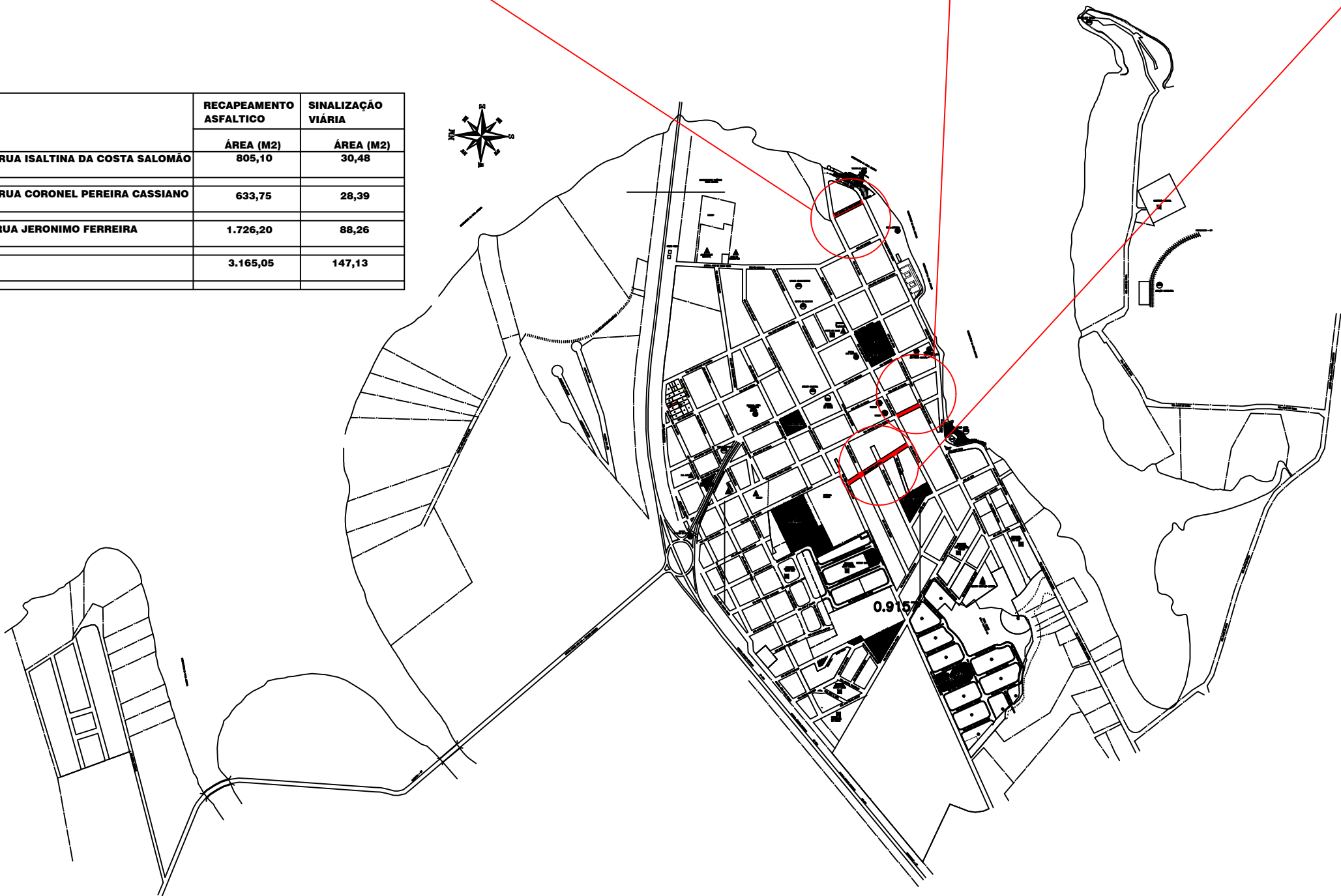
FOTO 02 - RUA CORONEL PEREIRA CASSIANO (TRECHO 02) - DATA 10 / 02 / 2026
LATITUDE: 20°04'55"S - LONGITUDE: 47°25'21"W



FOTO 04 - RUA JERONIMO FERREIRA (TRECHO 03) - DATA 10 / 02 / 2026
LATITUDE: 20°04'53"S - LONGITUDE: 47°25'29"W



LOCAL	RECAPEAMENTO ASFALTICO	SINALIZAÇÃO VIÁRIA
	ÁREA (M2)	ÁREA (M2)
TRECHO 01 - RUA ISALTINA DA COSTA SALOMÃO	865,10	30,48
TRECHO 02 - RUA CORONEL PEREIRA CASSIANO	633,75	28,39
TRECHO 03- RUA JERONIMO FERREIRA	1.726,20	88,26
TOTAL	3.165,05	147,13



OBRA / SERVIÇO: INFRAESTRUTURA URBANA "RECAPEAMENTO ASFALTICO E SINALIZAÇÃO VIÁRIA HORIZONTAL" PROPRIETÁRIO: PREFEITURA MUNICIPAL DE RIFAINA			FOLHA ÚNICA	
RELATÓRIO FOTOGRÁFICO				
LOCAL 01: RUA ISALTINA DA COSTA SALOMÃO BAIRRO: CENTRO				
LOCAL 02: RUA CORONEL PEREIRA CASSIANO BAIRRO: CENTRO				
LOCAL 03: RUA JERONIMO FERREIRA BAIRRO: VILA FERREIRA				
MUNICÍPIO: RIFAINA ESTADO: SÃO PAULO				
LOCALIZAÇÃO:			DESENHO	
			DATA: 10/02/2026	
			ART. Nº 2620260373954	
SERVIÇO	UNIDADE	QUANTIDADE		
RECAPEAMENTO ASFALTICO	M2	3.165,05	PROPRIETÁRIO PREFEITURA MUNICIPAL DE RIFAINA.	
SINALIZAÇÃO VIÁRIA	M2	147,13	PROJETO E FISCALIZAÇÃO CREA:5070428990-SP EDUARDO BARROSO	
APROVAÇÃO				